


**ANALISIS LUBUK LARANGAN SEBAGAI  
WISATA EKOLOGI BERBASIS KEARIFAN LOKAL  
DESA LUBUK BERINGIN, KECAMATAN BATHIN III ULU,  
KEBUPATEN BUNGO, JAMBI.**

(Sebagai Pendukung Substansi Materi Pengelolaan Sumber Daya Alam pada Bidang Studi  
Geografi di Kelas XI SMA)

**TESIS**

**Disusun untuk memenuhi sebagian Persyaratan Mencapai Derajat Magister  
Program Studi Pendidikan Kependudukan dan Lingkungan Hidup (PKLH)  
Minat Utama: Pendidikan Geografi**



**Oleh :**

**MOHAMMAD FAISAL  
NIM. S881408008**

**PROGRAM PASCASARJANA KEPENDIDIKAN  
FAKULTAS KEGURUAN DAN ILMU PENDIDIKAN  
UNIVERSITAS SEBELAS MARET  
SURAKARTA**

**2016**



**ANALISIS LUBUK LARANGAN SEBAGAI  
WISATA EKOLOGI BERBASIS KEARIFAN LOKAL  
DESA LUBUK BERINGIN, KECAMATAN BATHIN III ULU,  
KEBUPATEN BUNGO, JAMBI.**

(Sebagai Pendukung Substansi Materi Pengelolaan Sumber Daya Alam pada  
Bidang Studi Geografi di Kelas XI SMA)

**Disusun Oleh :**

**MOHAMMAD FAISAL  
NIM. S881408008**


**Telah Disetujui Oleh Tim Pembimbing**

Komisi Pembimbing	Nama	Tanda Tangan	Tanggal
Pembimbing I	Dr. Moh. Gamal Rindarjono, M.Si NIP 19561223 198303		..... Januari 2016
Pembimbing II	Prof. Dr. Chatarina Muryani, M.Si NIP 19561223 198303		..... Januari 2016

Telah dinyatakan memenuhi syarat

Pada tanggal ..... Januari 2016

Kepala Program Studi PKLH  
Program Pascasarjana Kependidikan FKIP UNS



Prof. Dr. Chatarina Muryani, M.Si  
NIP 19561223 198303





**ANALISIS LUBUK LARANGAN SEBAGAI  
WISATA EKOLOGI BERBASIS KEARIFAN LOKAL  
DESA LUBUK BERINGIN, KECAMATAN BATHIN III ULU,  
KEBUPATEN BUNGO, JAMBI.**

(Sebagai Pendukung Substansi Materi Pengelolaan Sumber Daya Alam pada  
Bidang Studi Geografi di Kelas XI SMA)

**TESIS  
Oleh**

**MOHAMMAD FAISAL  
NIM. S881408008**

**Tim Pembimbing**

<b>Jabatan</b>	<b>Nama</b>	<b>Tanda Tangan</b>	<b>Tanggal</b>
Ketua	Dr. Sarwono, M.Pd NIP. 196404141989031020		....., ..... 2016
Sekretaris	Puguh Karyanto, S.Si., M.Si., Ph.D NIP. 197508312001121001		....., ..... 2016
Anggota Penguji	Dr.Moh. Gamal Rindarjono, M.Si NIP. 19561223 198303		....., ..... 2016
	Prof.Dr.Chatarina Muryani, M.Si NIP. 19561223 198303		....., ..... 2016

**Telah dipertahankan di depan penguji  
Dinyatakan telah memenuhi syarat  
Pada tanggal ...3..., Februari 2016**

**Dekan Fakultas Keguruan dan Ilmu  
Pendidikan Universitas Sebelas Maret**



**Prof. Dr. Joko Nurkmanto, M.Pd  
NIP. 196101241987021001**

**Kepala Program Studi PKLH  
Program Pascasarjana Kependidikan  
FKIP UNS**

**Prof.Dr. Chatarina Muryani, M.Si  
NIP. 19561223 198303**

**MOTTO :**

**“Jujur, ikhlas, sabar, tabah dan berusaha karena Allah SWT, mempunyai efek ajaib yang dapat menghilangkan kesulitan dan mampu melenyapan segala rintangan”.**

**HALAMAN PERSEMBAHAN**

- Tesis ini saya persembahkan sebagai buah jerih payah Almarhum kedua orang tuaku yang telah bersusah payah untuk mendidik dan membentuk karakterku seperti sekarang ini sehingga menjadi sebuah inspirasi untuk berjuang kearah yang lebih baik.
- Saudaraku Al-Muhajirin Suaib yang telah bersusah paya dan memeras keringat untuk membantu saya sampai dengan proses akhir tesis ini beserta Istri dan kedua keponakanku (Ifa dan Naila).
- Keponakanku Ifa dan Naila yang selalu menghiburku bila dalam kesedihan.
- Om Hasan dan semua keluargaku yang telah memberikan dukungan moril padaku sehingga semua yang direncanakan dapat terlaksana dengan baik.
- Dra. Hj. Siti Taurat Ali, M.Pd yang sering memberikan motivasi positif dalam menyelesaikan tesis ini.

*commit to user*

## PERNYATAAN

Yang bertanda tangan di bawah ini saya mahasiswa Program Studi S2 Pendidikan Kependudukan dan Lingkungan Hidup, Minat Utama Pendidikan Geografi, Fakultas Keguruan dan Ilmu Pendidikan, Unifersitas Sebelas Maret (UNS) menyatakan bahwa:

Nama : Mohammad Faisal

NIM : S881408008

Alamat: Dusun Basa Puurere, Desa Raporendu, RT RT03 RW 02,  
Kecamatan Nangapanda, Kabupaten Ende, Propinsi Nusa Tenggara Timur. 86353

Memang benar Tesis yang berjudul "*Analisis Lubuk Larangan Sebagai Wisata Ekologi Berbasis Kearifan Lokal Desa Lubuk Berungin, Kecamatan BATHIN III Ulu, Bungo, Jambi*" (Sebagai Pendukung Substansi Materi Pengelolaan Sumber Daya Alam pada Bidang Studi Geografi di Kelas XI SMA) adalah asli karya sendiri dan belum pernah diajukan untuk mendapatkan gelar akademik di tempat manapun. Tesis ini adalah murni gagasan saya, rumusan dan penelitian saya sendiri dengan bantuan arahan dari pembimbing. Jika terdapat karya atau pendapat orang lain yang telah dipublikasikan, memang diacu sebagai sumber dan dicantumkan dalam daftar pustaka.

Jika dikemudian hari pernyataan saya ini terbukti tidak benar, saya siap mempertanggung jawabkannya, termasuk bersedia menanggalkan gelar megister yang pernah saya peroleh.

Demikian surat pernyataan ini saya buat dengan sadar dan tanpa tekanan dari pihak manapun.

Surakarta, 5 Januari 2016

Yang Membuat Pernyataan



  
Mohammad Faisal



## KATA PENGANTAR

Puji syukur senantiasa kita panjatkan kehadirat Allah SWT, Tuhan semesta alam atas segala rahmat, nikmat, ridho dan karunia – Nya, sehingga Tesis ini dapat terselesaikan. Tesis ini disusun sebagai sebuah karya untuk persyaratan dalam mencapai derajat Magister Program Studi Pendidikan Kependudukan Dan Lingkungan Hidup (PKLH) Minat Utama: Pendidikan Geografi, pada Program Pascasarjana Universitas Sebelas Maret Surakarta

Peneliti secara pribadi sebagai penulis menyadari bahwa dalam penulisan tesis ini banyak mendapatkan dorongan, bimbingan, bantuan, dan saran dari berbagai pihak sehingga tesis ini dapat selesai. Pada kesempatan ini, saya menyampaikan ucapan terima kasih kepada semua pihak terutama:

1. Rektor Universitas Sebelas Maret yang telah memberikan kesempatan kepada penulis untuk menggunakan segala fasilitas yang ada di lingkungan kampus.
2. Prof. Dr. Joko Nurkmanto, M.Pd selaku Dekan FKIP UNS yang telah memberikan ijin penyusunan tesis ini.
3. Ibu Prof. Dr. Chatarina Muryani, M.Si, selaku Kepala Program Studi S2 PKLH pada Program Pascasarjana Kependidikan Universitas Sebelas Maret Surakarta.
4. Bapak Dr. Moh. Gamal Rindarjono, M.Si, selaku Pembimbing I yang telah bersedia meluangkan waktu serta dengan penuh kesabaran memberikan bimbingan, petunjuk dan arahan sangat berharga, sehingga tesis ini dapat terselesaikan.
5. Ibu Prof. Dr. Chatarina Muryani, M.Si, selaku Pembimbing II yang telah bersedia meluangkan waktu serta dengan penuh kesabaran memberikan bimbingan, petunjuk dan arahan sangat berharga, sehingga tesis ini dapat terselesaikan.
6. Para Dosen Program Studi S2 PKLH pada Program Pascasarjana Kependidikan Universitas Sebelas Maret Surakarta yang telah memberikan bekal Ilmu Pengetahuan kepada penulis.
7. Karyawan kantor Program Pascasarjana Universitas Sebelas Maret Surakarta yang telah melayani administrasi dengan baik untuk keperluan penyusunan tesis.

*commit to user*

8. Rekan-rekan Program Pascasarjana (Program Studi PKLH, Minat utama Pendidikan Geografi, angkatan 2014.1
9. Kepala dinas PPO dan Pariwisata Kabupaten Bungo, Propinsi Jambi.
10. Kepala Desa/ Datuk Rio Lubuk Beringin, kecamatan BATHIN III Ulu serta masyarakat didaerah Penelitian(Desa Lubuk Beringin)yang telah memberikan waktu, tempat, dan ijin penelitian, sehingga terselesainya tesis ini.
11. Keluarga tercinta, yang telah memberikan dukungan biaya, semangat, dan doanya sehingga penulisan tesis ini dapat terselesaikan dengan baik.  
Semoga segala kebaikan dan ketulusan yang diberikan, mendapatkan limpahan Rahmat dari Allah SWT, Tuhan Yang Maha Esa.
12. Ibu Neni Lidia, Abang Damsir Chaniago dan Bapak Safiyudin Ali yang telah membantu dan mendampingi kami di lokasi penelitian.

Penulis menyadari penyusunan Tesis ini masih ada kekurangan, namun saran dan kritik yang penulis harapkan, sehingga tesis ini dapat bermanfaat bagi yang memerlukannya. Amin.

Surakarta, 5 Januari 2015

Penulis

Mohammad Faisal  
S881408008

Mohammad Faisal. S881408008. “**Analisis Lubuk Larangan Sebagai Wisata Ekologi Berbasis Kearifan Lokal Desa Lubuk Berungin, Kecamatan BATHIN III Ulu, Bungo, Jambi** (Sebagai Pendukung Substansi Materi Pengelolaan Sumber Daya Alam pada Bidang Studi Geografi di Kelas XI SMA)”. Tesis. Pembimbing I: Dr. Moh. Gamal Rindarjono, M.Si, Pembimbing II: Prof. Dr. Chatarina Muryani, M.Si, Program Pascasarjana Kependidikan Universitas Sebelas Maret.

Tujuan penelitian ini untuk menganalisis sistem penentuan Lubuk Larangan, menganalisis pengelolaan SDA Lubuk Larangan, menganalisis potensi Lubuk Larangan sebagai wisata ekologi berbasis kearifan lokal. Selain itu untuk menyusun pendukung substansi materi pengelolaan SDA pada bidang studi pendidikan geografi kelas XI SMA dan untuk dijadikan sebagai inisiasi materi muatan lokal. Jenis penelitian ini adalah penelitian kualitatif dengan menggunakan teknik *snowball sampling*. Teknik pengumpulan data adalah dengan menggunakan wawancara mendalam, observasi lapangan serta dokumentasi. Analisis yang digunakan dalam penelitian ini yaitu dengan menggunakan analisis interaktif dan SWOT (*Strengths, Weaknesses, Opportunities, and Threats* atau Kekuatan, Kelemahan, Peluang, dan Ancaman).

Hasil penelitian ini menunjukkan bahwa sistem penentuan Lubuk Larangan melalui tahapan perencanaan hingga pengesahan yang tidak terlepas dari sejarah terbentuknya dan warisan budaya leluhur. Pengelolaan sumber daya alam berbasis kearifan lokal sangat nyata terjadi di Lubuk Berungin dengan aturan adat dan kebiasaan yang sangat ditaati. Potensi ekowisata yang dimiliki sangat meyakinkan untuk dikembangkan, hal ini berdasarkan hasil analisis yang menunjukkan tren positif dengan indeks Total *Internal Factor* dan *External Factor* adalah 3,58 dan 3,47. Pendukung substansi materi diperlukan agar pengelolaan Sumber daya alam tidak memberikan dampak negatif dengan mengabaikan kebudayaan masyarakat setempat. Inisiasi materi muatan lokal diperlukan untuk mendekatkan peserta didik dengan lingkungan, mengenal dan mengetahui segala potensi keunggulan daerahnya.

**Kata Kunci:** Sumber daya alam, wisata ekologi, substansi, inisiasi, interaktif, SWOT.



Mohammad Faisal. S881408008. *“An Analysis on Lubuk Larangan as Ecotourism Based on Local Wisdom in Lubuk Berungin Village of Bathin III Ulu Sub District, Bungo, Jambi (As Supporting Substance of Natural Resource Management Material in Geography Subject in the 11<sup>th</sup> grade of Senior High School). Thesis. First Counselor: Dr. Moh. Gamal Rindarjono, M.Si, Second Counselor: Prof. Dr. Chatarina Muryani, M.Si, Postgraduate Program of Sebelas Maret University.*

*This research aimed are to analyze the system of determining LubukLarangan, to analyze the management of LubukLarangan natural resource based the community’s local wisdom and to analyze the potency of LubukLarangan as a local wisdom-based ecotourism. In addition, it aimed to organize the supporting substance of natural resource management material in geographic education study area in the 11th grade of Senior High School and to be an initiation of local content material. This study was a qualitative research using snowball sampling technique. Technique of collecting data used was in-depth interview, field observation, and documentation. The techniques of analysis used in this study were interactive and SWOT (Strengths, Weaknesses, Opportunities, and Threat) analyses.*

*The result of this research showed that the determination system of LubukLarangan was started from planning to approval stages not independent of the history of ancestor culture creation and heritage. The management of natural resource based on local wisdom occurred very really in LubukBeringin with the so obeyed customary rule and habit. The potential ecotourism was very convincing to develop, it could be seen from the result of analysis showing positive trend with total Internal Factor and External Factor of 3.58 and 3.47, respectively. The supporting substance of material was required to prevent the natural resource management from exerting negative effect by ignoring the local society culture. The initiation of local content material was required to make the students close to environment, recognizing and knowing any superior potentials of their area.*

**Keywords:** *Natural resource, ecotourism, substance, initiation, interactive, SWOT.*

HALAMAN JUDUL.....	i
HALAMAN PERSETUJUAN.....	ii
HALAMAN PENGESAHAN PEMBIMBING .....	iii
HALAMAN MOTTO DAN PERSEMBAHAN.....	iv
PERNYATAAN .....	v
KATA PENGANTAR .....	vi
ABSTRAK .....	viii
ABSTRACK .....	ix
DAFTAR ISI.....	x
DAFTAR TABEL .....	xiii
DAFTAR GAMBAR .....	xiv
DAFTAR LAMPIRAN.....	xv
<b>BAB I PENDAHULUAN.....</b>	<b>1</b>
A. LatarBelakang Masalah.....	1
B. RumusanMasalah.....	8
C. TujuanPenelitian.....	9
D. ManfaatPenelitian.....	9
<b>BAB II KAJIAN PUSTAKA .....</b>	<b>12</b>
A. Kajian Teori.....	12
1. Lubuk Larangan .....	12
1.1. Eksistensi Lubuk Larangan.....	12
1.2. Pengelolaan Sumber Daya Alam (Lubuk Larangan) Era Otonomi Daerah .....	13
2. Wisata Ekologi.....	16
2.1. Pengertian Wisata Ekologi.....	16
2.2. Ekowisata Berbasis Masyarakat.....	18
2.3. Peran Masyarakat dalam Wisata Ekologi .....	20
2.4. Kriteria Wisata Ekologi.....	22
3. Kearifan Lokal .....	27

3.1. Pengertian Kearifan Lokal .....	27
3.2. Peran Kearifan Lokal Pada Masyarakat Lokal.....	30
4. Penguatan Substansi Materi Pengelolaan Sumber Daya Alam.....	32
5. Muatan Lokal .....	33
B. Penelitian yang Relevan .....	35
C. Kerangka Berpikir .....	38
<b>BAB III METODOLOGI PENELITIAN .....</b>	<b>40</b>
A. Tempat dan Waktu Penelitian.....	40
1. Tempat Penelitian .....	40
2. Waktu penelitian .....	43
B. Jenis Penelitian .....	43
C. Data dan Sumber Data .....	43
D. Subyek dan Unsur Penelitian.....	44
E. Teknik Sampling.....	44
F. Teknik Pengumpulan Data .....	45
G. Validitas Data .....	46
H. Teknik Analisis Data .....	46
<b>BAB IV HASIL DAN PEMBAHASAN .....</b>	<b>51</b>
A. Deskripsi Wilayah Studi.....	51
1. Keadaan Alam .....	51
2. Kondisi Sosial Ekonomi Masyarakat.....	56
B. Deskripsi Hasil Penelitian .....	61
1. Sistem Penentuan Lubuk Larangan di Desa Lubuk Beringin .....	61
2. Pengelolaan Sumber Daya Alam Lubuk Larangan.....	68
3. Potensi Lubuk Larangan sebagai Wisata Ekologi Berbasis Kearifan Lokal Masyarakat.....	74
4. Penguatan Substansi Materi Pengelolaan Sumber Daya Alam Pada Bidang Studi Pendidikan Geografi kelas XI SMA .....	82
5. Inisiasi Materi Muatan Lokal .....	84

C. Pembahasan .....	86
1. Sejarah Tebentuknya Lubuk Larangan .....	86
2. Pengelolaan Sumber Daya Alam Lubuk Larangan Berbasis Keraifan Lokal Masyarakat .....	91
3. Potensi Lubuk Larangan Sebagai Wisata Ekologi Berbasis Keraifan Lokal Masyarakat .....	102
4. Pendukung Substansi Materi Pengelolaan Sumber Daya Alam Pada Bidang Studi Pendidikan Geografi Kelas XI SMA .....	114
5. Inisiasi Materi Muatan Lokal .....	115
<b>BAB V KESIMPULAN DAN SARAN</b>	
A. Kesimpulan .....	117
B. Implikas Hasil Penelitian .....	129
C. Saran .....	121
GLOSARIUM .....	124
DAFTAR PUSTAKA .....	126

## DAFTAR TABEL

Tabel 3.1	Jadwal Penelitian .....	43
Tabel 4.1	Tinggi Wilayah di atas Permukaan Laut (DPL) Menurut Dusun/Kelurahan di Kecamatan Bathin III Ulu, 2014 .....	53
Tabel 4.2	Rata-rata Jumlah Curah Hujan Setiap Bulan di Kecamatan Bathin III Ulu, 2014.....	54
Tabel 4.3	Curah Hujan dan Banyaknya Hari Hujan menurut Bulan di Kabupaten Bungo, 2012 .....	55
Tabel 4.4	Populasi Ternak Besar Menurut Dusun/Kelurahan dan Jenis Ternak di Kecamatan Bathin III Ulu (ekor), 2013 .....	58
Tabel 4.5	Populasi Ternak Kecil Menurut Dusun/Kelurahan dan Jenis Ternak di Kecamatan Bathin III Ulu (ekor), 2013 .....	58
Tabel 4.6	Populasi Unggas Menurut Dusun/Kelurahan dan Jenis Unggas di Kecamatan Bathin III Ulu (ekor), 2013 .....	59
Tabel 4.7	Pemanfaatan Lahan.....	59
Tabel 4.8	Luas lahan sawah dan bukan sawah yang ditanami padi menurut Dusun/Kelurahan di Kecamatan Bathin III Ulu (ha), 2013.....	60
Tabel 4.9	Tahapan sistem penentuan Lubuk Larangan di desa Lubuk Beringin.....	62
Tabel 4.10	Pemanfaatan SDA Desa Lubuk Beringin .....	70
Tabel 4.11	Sejarah terbentuknya Lubuk Larangan Berbasis hasil wawancara dengan <i>key informan</i> .....	87
Tabel 4.12	Pengelolaan sumber daya alam Lubuk Larangan di Desa Lubuk Beringin.....	92
Tabel 4.13	Fokus pengelolaan sumber daya alam di desa Lubuk Beringin.....	96
Tabel 4.14	Unsur wisata dan kondisi di Tempat Penelitian.....	102
Tabel 4.15	Hasil Perhitungan <i>Internal Factor</i> dalam Analisis SWOT.....	107



Tabel 4.16 Hasil Prhitungan <i>External Factor</i> dalam Analisis SWOT .....	108
Tabel 4.17 Total <i>Internal Factor</i> dan <i>External Factor</i> dalam Analisis SWOT.....	109
Tabel 4.18 Analisis menggunakan martiks SWOT .....	109



Gambar 2.1	Skema Kerangka Berpikir .....	38
Gambar3.1	Sungai Sepanjang Larangan/ Lubuk Larangan .....	41
Gambar3.2	Peta Administrasi Desa Lubuk Beringin.....	42
Gambar 3.3	Model Analisis Interaktif .....	48
Gambar 4.1	Peta Daerah Penelitian Desa Lubuk Beringin.....	52
Gambar 4.2	Grafik tinggi wilayah kecamatan BATHIN III Ulu .....	53
Gambar 4.3	Grafik curah hujan dan hari hujan kabupaten Bungo 2012. ....	55
Gambar 4.4	Grafik luas lahan sawah dan bukan sawah yang ditanami padi menurutDusun/Kelurahan di Kecamatan Bathin III Ulu (ha), 2013.....	60
Gambar 4.5	Keindahan Lubuk Larangan.....	61
Gambar 4.6	Gotong royong dalam menjaga dan mempertahankan Lubuk Larangan .....	66
Gambar 4.7	Kawasan yang di larang mandi di Lubuk Beringin.....	68
Gambar 4.8	Salah satu fungsi SDA lubuk Larangan .....	69
Gambar 4.9	Suasana dialog dengan para tokoh untuk membicarakan arah pengembangan Lubuk Larangan di Lubuk Beringin .....	72
Gambar 4.10	Rimbunan hutan yang ada disekelilingnya menampilkan pesona keindahan Lubuk Larangan.....	73
Gambar 4.11	Suasana pengunjung yang memadati Lubuk Larangan.....	75
Gambar 4.12	Aliran air sungai yang jernih dan memberikan kesan alam yang sejuk di area Lubuk Larangan .....	77
Gambar 4.13	Salah satu akses menuju Lubuk Larangan .....	80
Gambar 4.14	Bentuk rumah panggung .....	81
Gambar 4.15	Pembangunan fasilitas penunjang (Toilet Umum) di sekitar area Lubuk Larangan.....	82

1. Permohonan Ijin penelitian Rektor .....	133
2. Permohonan Ijin penelitian Dekan FKIP .....	134
3. Permohonan Ijin penelitian Kadis Kebudayaan Pariwisata Pendidikan Pemuda dan Olahraga Kab. Bungo .....	135
4. Permohonan Ijin penelitian Kepala Desa Lubuk Beringin .....	136
5. Surat Keputusan Dekan FKIP Tentang Ijin Penyusunan Tesis.....	137
6. Sutar Keterangan Rio/ Kepala Desa Lubuk Beringin .....	138
7. Pedoman Wawancara .....	139
8. Lembar Observasi .....	143
9. Kuesioner Riset SWOT.....	145
10. Hasil Wawancara Key Information.....	153
11. Silabus Materi Pengelolaan Sumber Daya Alam.....	217
12. RPP.....	219
13. Dokumentasi .....	229
14. Materi Penguatan Substansi Pengelolaan Sumber Daya Alam Kelas XI SMA.....	
15. Materi Inisiasi Muatan Lokal.....	