

**ANALISIS POTENSI PARIWISATA WADUK MULUR DAN ARAH  
PENGEMBANGANNYA TAHUN 2017**

**(Sebagai Bahan Pengayaan Materi pada Kompetensi Dasar 3.3 Menganalisis  
Sebaran dan Pengelolaan Sumber Daya Kehutanan, Pertambangan,  
Kelautan, Pariwisata Sesuai Prinsip-Prinsip Pembangunan Berkelanjutan  
Kelas XI SMA)**



Disusun oleh :  
KHOIRUL AMIN  
NIM. K5413039

**FAKULTAS KEGURUAN DAN ILMU PENDIDIKAN  
UNIVERSITAS SEBELAS MARET  
SURAKARTA  
April 2018**

## PERNYATAAN KEASLIAN TULISAN

Saya yang bertanda tangan di bawah ini

Nama : Khoirul Amin  
NIM : K 5413039  
Program Studi : Pendidikan Geografi

Menyatakan bahwa skripsi saya yang berjudul **“ANALISIS POTENSI PARIWISATA WADUK MULUR DAN ARAH PENGEMBANGANNYA TAHUN 2017 (Sebagai Bahan Pengayaan Materi pada Kompetensi Dasar 3.3 Menganalisis Sebaran dan Pengelolaan Sumber Daya Kehutanan, Pertambangan, Kelautan, Pariwisata Sesuai Prinsip-Prinsip Pembangunan Berkelanjutan Kelas XI SMA)”** ini benar-benar merupakan hasil karya saya sendiri. Selain itu, sumber informasi yang dikutip dari penulis lain telah disebutkan dalam teks dan dicantumkan dalam daftar pustaka.

Apabila pada kemudian hari terbukti atau dapat dibuktikan skripsi ini hasil jiplakan, saya bersedia menerima sanksi atas perbuatan saya.

Surakarta, April 2018

Yang membuat pernyataan



Khoirul Amin

**ANALISIS POTENSI PARIWISATA WADUK MULUR DAN ARAH  
PENGEMBANGANNYA TAHUN 2017 (Sebagai Bahan Pengayaan Materi  
pada Kompetensi Dasar 3.3 Menganalisis Sebaran dan Pengelolaan Sumber  
Daya Kehutanan, Pertambangan, Kelautan, Pariwisata Sesuai Prinsip-  
Prinsip Pembangunan Berkelanjutan Kelas XI SMA)”**



**diajukan untuk memenuhi salah satu persyaratan mendapatkan gelar  
Sarjana Pendidikan pada Program Studi Pendidikan Geografi**

**FAKULTAS KEGURUAN DAN ILMU PENDIDIKAN**

**UNIVERSITAS SEBELAS MARET**

**SURAKARTA**

*commit to user*  
**April 2018**

**PERSETUJUAN**

Nama : Khoirul Amin  
NIM : K 5413039  
Judul skripsi : **ANALISIS POTENSI PARIWISATA WADUK MULUR DAN ARAH PENGEMBANGANNYA TAHUN 2017 (Sebagai Bahan Pengayaan Materi pada Kompetensi Dasar 3.3 Menganalisis Sebaran dan Pengelolaan Sumber Daya Kehutanan, Pertambangan, Kelautan, Pariwisata Sesuai Prinsip-Prinsip Pembangunan Berkelanjutan Kelas XI SMA)”**

Skripsi ini telah disetujui untuk dipertahankan di hadapan Tim Penguji Skripsi Fakultas Keguruan dan Ilmu Pendidikan Universitas Sebelas Maret Surakarta.

**Persetujuan Pembimbing****Pembimbing I**

Dr. Moh. Gamal Rindarjono, M.Si  
NIP. 19640803 199512 1 001

**Pembimbing II**

Singgih Prihadi, S.Pd, M.Pd  
NIP. 19820908 200604 1 002





*commit to user*

## PENGESAHAN SKRIPSI

Nama : Khoirul Amin  
 NIM : K 5413039  
 Judul skripsi : **ANALISIS POTENSI PARIWISATA WADUK MULUR DAN ARAH PENGEMBANGANNYA TAHUN 2017 (Sebagai Bahan Pengayaan Materi pada Kompetensi Dasar 3.3 Menganalisis Sebaran dan Pengelolaan Sumber Daya Kehutanan, Pertambangan, Kelautan, Pariwisata Sesuai Prinsip-Prinsip Pembangunan Berkelanjutan Kelas XI SMA)**

Skripsi ini telah dipertahankan di hadapan Tim Penguji Skripsi Fakultas Keguruan dan Ilmu Pendidikan Universitas Sebelas Maret Surakarta pada hari Selasa, 10 April 2018 dengan hasil LULUS dan revisi maksimal 2 bulan. Skripsi telah direvisi dan mendapat persetujuan dari Tim Penguji.

Persetujuan hasil revisi oleh Tim Penguji:

Nama Penguji	Tanda Tangan	Tanggal
Ketua : Prof. Dr. Chatarina Muryani, M.Si		3-5-2018
Sekretaris : Drs. Djoko Subandriyo M.Pd		3-5-2018
Anggota I : Dr. Moh. Gamal Rindarjono, M.Si		7-5-2018
Anggota II : Singgih Prihadi, S.Pd, M.Pd		3-5-2018

Skripsi disahkan oleh Kepala Program Studi Pendidikan Geografi pada

Hari : **SENIN**

Tanggal : **07.05.2018**

Mengesahkan

Dekan Fakultas Keguruan dan Ilmu Pendidikan  
 Universitas Sebelas Maret,

Prof. Dr. Joko Nurkamto, M.Pd.

NIP 19610124 198702 1 001

Kepala Program Studi  
 Pendidikan Geografi,

Dr. Moh. Gamal Rindarjono, M.Si

NIP. 19640803 199512 1 001



## ABSTRAK

Khoirul Amin. K5413039. **ANALISIS POTENSI PARIWISATA WADUK MULUR DAN ARAH PENGEMBANGANNYA TAHUN 2017 (SEBAGAI BAHAN PENGAYAAN PADA KOMPETENSI DASAR 3.3 MENGANALISIS SEBARAN DAN PENGELOLAAN SUMBER DAYA KEHUTANAN, PERTAMBANGAN, KELAUTAN, PARIWISATA SESUAI PRINSIP-PRINSIP PEMBANGUNAN BERKELANJUTAN, KELAS XI SMA)**, Skripsi, Surakarta: Fakultas Keguruan dan Ilmu Pendidikan, Universitas Sebelas Maret Surakarta, April 2018

Penelitian ini bertujuan untuk mengetahui (1) potensi yang ada pada obyek wisata Waduk Mulur sebagai obyek tujuan wisata; (2) arah pengembangan potensi obyek wisata Waduk Mulur sebagai obyek tujuan wisata.

Populasi dalam penelitian ini adalah seluruh wisatawan yang mengunjungi Waduk Mulur. Sampel yang digunakan adalah sebagian wisatawan yang mengunjungi Waduk Mulur dengan teknik *accidental sampling*. Pengumpulan data dilakukan dengan cara observasi lapangan, wawancara dan dokumentasi. Uji validitas data dilaksanakan dengan teknik eksternal auditor dan triangulasi metode. Analisis data yang digunakan untuk mengukur potensi wisata menggunakan pengukuran menurut Dephut (1993) dengan modifikasi sedangkan untuk penentuan arahan pengembangan wisata menggunakan analisis SWOT dan eksternal auditor dengan mengacu pada Dinas Pariwisata serta Rencana Tata Ruang Wilayah Kabupaten Sukoharjo Tahun 2011-2031.

Hasil penelitian sebagai berikut ini: (1) Potensi obyek wisata Waduk Mulur termasuk pada kategori “sedang”. Obyek wisata Waduk Mulur memiliki keanekaragaman daya tarik obyek wisata unik dengan skala regional namun memiliki faktor penghambat dari segi aksesibilitas dan sarana pokok maupun pelengkap. (2) Pengembangan obyek wisata Waduk Mulur perlu dilakukan usaha pengembangan dari segi atraksi, akomodasi, amenitas, dan ancillary. Pengembangan yang perlu dilakukan adalah pengembangan daya tarik, pengembangan kawasan konservasi waduk, penataan ruang, perbaikan aksesibilitas dan pengembangan fasilitas publik, pengembangan fasilitas sarana pokok maupun pelengkap serta pembentukan organisasi masyarakat POKDARWIS yang memiliki peran dalam pengembangan obyek wisata. Obyek wisata Waduk Mulur memiliki nilai kekuatan dan peluang yang lebih besar dibandingkan nilai kelemahan dan ancaman, hal ini mengisyaratkan perlu dilakukan pengembangan di waktu mendatang.

**Kata Kunci: Potensi, Pariwisata, Waduk**

**ABSTRACT**

***Khoirul Amin. K5413039. THE ANALYSIS OF TOURISM POTENTIAL AND THE DEVELOPMENT OF WADUK MULUR IN YEAR 2017 (AS THE ENRICHMENT MATERIAL ON BASIC COMPETENCE 3.3 ANALYSING THE DISSEMINATION AND MANAGEMENT OF FORESTRY, MINING, MARINE, AND TOURISM BASED ON THE PRINCIPLES OF SUSTAINABLE DEVELOPMENT, 11<sup>TH</sup> GRADE OF SENIOR HIGH SCHOOL), Thesis, Surakarta: Teacher Training and Education Faculty, Sebelas Maret University, April 2018.***

*This research aims to know (1) the existing potentials of Waduk Mulur as a tourism object; (2) the direction development of its potential as a tourism destination.*

*The population of this research was the tourists who visit Waduk Malur. This research uses accidental sampling with a part of tourists who visit Waduk Mulur as the sample of the research. The data were collected through field observation, interview, and documents. Validity test of the data were done by using triangulation technique and external auditor. The data for tourism potential measurement were analyzed based on Dephut (1993) modification meanwhile to determine the direction of tourism development, the researcher used SWOT analysis and external auditor with reference to the tourism office and spatial plan of the Sukoharjo District in 2011-2031.*

*The results of this research are: (1) Waduk Mulur has moderate potential to be developed as a tourism object. Waduk Mulur has a variety unique attractions as a tourism object in regional scale, yet it has inhibiting factors such as means and accessibility which are proponen factors for the potentials of tourism object. (2) Waduk Mulur tourism development needs directive efforts in terms of attraction, accommodation, amenities, and ancillary. The development to be done should include attraction, conservation area of reservoir, space arrangement, accessibility betterment, public and basic facility improvement, and establishment of community organization POKDARWIS which has the role in the development of tourism object. Waduk Mulur has a greater value of strength and opportunity than the value of weaknesses and threats, it suggests the need of development in the future.*

***Keywords: Potential, Tourism, Reservoir***

## MOTTO

“Sesungguhnya jika kamu bersyukur, niscaya Aku akan menambah nikmat kepadamu”

(QS. Ibrahim : 7)

“Maka sesungguhnya bersama kesulitan ada kemudahan, sesungguhnya bersama kesulitan ada kemudahan”

(QS. Al Insyirah : 5-6)

“Masa depan itu dibangun dengan kedua tangan, dirancang dengan akal, dan diwujudkan dengan pengetahuan, perbuatan, dan keikhlasan”

(Maha Abul ‘Izz)

“Setiap kamu merasa beruntung maka percayalah bahwa Doa Ibumu telah didengar Allah”

~ Penulis ~

*commit to user*



## PERSEMBAHAN

Skripsi ini saya persembahkan untuk:

(Alm) Bapak H. Sarindi Cipto Raharjo terima kasih atas limpahan kasih sayang semasa hidupnya dan memberikan rasa rindu yang berarti. Alhamdulillah semua anakmu telah berhasil menyelesaikan kuliah jenjang Sarjana, pak.

Ibu Hj. Samiyem terima kasih atas limpahan doa dan kasih sayang yang tak terhingga dan selalu memberikan yang terbaik. Semoga kelak aku dapat membanggakanmu melalui karyaku, aamiin.

Kakak-kakak ku semua Mas Amir, Mas Amat, Mbak Umi, dan Mas Bani terima kasih atas motivasi, doa, dan dorongannya untuk segera menyelesaikan skripsi.

## KATA PENGANTAR


Puji syukur Alhamdulillah peneliti panjatkan ke hadirat Allah SWT, yang telah memberikan rahmat dan karunia-Nya berupa ilmu, inspirasi, kesehatan dan keselamatan. Atas kehendak-Nya peneliti dapat menyelesaikan skripsi dengan judul **“ANALISIS POTENSI PARIWISATA WADUK MULUR DAN ARAH PENGEMBANGANNYA TAHUN 2017 (Sebagai Bahan Pengayaan Materi pada Kompetensi Dasar 3.3 Menganalisis Sebaran dan Pengelolaan Sumber Daya Kehutanan, Pertambangan, Kelautan, Pariwisata Sesuai Prinsip-Prinsip Pembangunan Berkelanjutan Kelas XI SMA)”**. Skripsi ini disusun untuk memenuhi sebagian persyaratan guna mendapatkan gelar Sarjana pada Program Studi Pendidikan Geografi, Fakultas Keguruan dan Ilmu Pendidikan, Universitas Sebelas Maret Surakarta. Peneliti menyadari bahwa terselesaikannya skripsi ini tidak terlepas dari bantuan, bimbingan, dan pengarahan dari berbagai pihak. Untuk itu, peneliti menyampaikan terima kasih kepada:

1. Bapak Prof. Dr. Joko Nurkamto, M.Pd., Dekan Fakultas Keguruan dan Ilmu Pendidikan Universitas Sebelas Maret Surakarta.
2. Bapak Dr. Moh Gamal Rindarjono, M.Si., Kepala Program Studi Pendidikan Geografi Fakultas Keguruan dan Ilmu Pendidikan, Universitas Sebelas Maret Surakarta.
3. Bapak Dr. Moh. Gamal Rindarjono, M.Si selaku Pembimbing I, yang selalu memberikan motivasi dan bimbingan dalam penyusunan skripsi ini.
4. Bapak Singgih Prihadi S.Pd, M.Pd selaku Pembimbing II, yang selalu memberikan pengarahan dan bimbingan dalam penyusunan skripsi ini.
5. Bapak dan Ibu Dosen Program Studi Pendidikan Geografi yang telah memberikan limpahan ilmu dan pengalaman berharga kepada penulis.
6. Pemerintah Kabupaten Sukoharjo yang telah memberikan ijin untuk melakukan penelitian.
7. Sdr. Ardi Candra Friharda, S.Pd, Sdr. Heru Prawoto, S.Pd dan Sdr. Andhika Angga Wicaksana, S.Pd yang telah membantu dalam pelaksanaan penelitian ini.

*commit to user*

8. Rekan-rekan kuliah Program Studi Pendidikan Geografi 2013 “Apartemen 9.3 asrama mahasiswa uns, kontrakan kidul, dan kontrakan ngapak” yang telah membuat lukisan dan cerita perjalanan selama menempuh pendidikan sarjana ini.
9. Semua pihak yang tidak mungkin disebutkan satu persatu.

Peneliti menyadari bahwa skripsi ini masih jauh dari sempurna dan hal ini antara lain karena keterbatasan peneliti. Meskipun demikian, peneliti berharap semoga skripsi ini bermanfaat bagi pembaca dan pengembangan ilmu.



Surakarta, April 2018

Penulis

Khoirul Amin

## DAFTAR ISI

HALAMAN JUDUL.....	i
HALAMAN PERNYATAAN .....	ii
HALAMAN PENGAJUAN.....	iii
HALAMAN PERSETUJUAN.....	iv
HALAMAN PENGESAHAN.....	v
HALAMAN ABSTRAK.....	vi
HALAMAN <i>ABSTRACT</i> .....	vii
HALAMAN MOTTO .....	viii
HALAMAN PERSEMBAHAN .....	ix
KATA PENGANTAR .....	x
DAFTAR ISI.....	xi
DAFTAR TABEL.....	xiv
DAFTAR GAMBAR .....	xv
DAFTAR PETA.....	xvi
DAFTAR LAMPIRAN .....	xvii
<b>BAB I PENDAHULUAN</b>	
A. Latar Belakang Masalah.....	1
B. Rumusan Masalah .....	4
C. Tujuan Penelitian .....	4
D. Manfaat Penelitian .....	5
1. Manfaat Teoritis .....	5
2. Manfaat Praktis .....	5
<b>BAB II KAJIAN PUSTAKA DAN KERANGKA BERPIKIR</b>	
A. Kajian Pustaka .....	6
1. Pariwisata .....	6
2. Geografi Pariwisata .....	7
3. Wisatawan.....	7
4. Potensi Obyek Wisata .....	8
5. Analisis SWOT ... <i>commit to user</i> .....	10

6. Pengembangan Pariwisata.....	11
7. Implementasi Pembelajaran .....	12
B. Kerangka Berpikir .....	13
<b>BAB III METODE PENELITIAN</b>	
A. Tempat dan Waktu Penelitian .....	16
B. Metode dan Pendekatan Penelitian .....	17
C. Data dan Sumber Data .....	18
D. Teknik Pengambilan Subyek Penelitian .....	19
E. Teknik Pengumpulan Data .....	20
F. Teknik Uji Validitas Data .....	22
G. Teknik Analisis Data .....	23
H. Prosedur Penelitian .....	35
<b>BAB IV HASIL DAN PEMBAHASAN</b>	
A. Deskripsi Wilayah Penelitian .....	37
1. Deskripsi Geografi .....	37
a. Letak, Batas, dan Luas .....	37
b. Keadaan Iklim .....	40
c. Penggunaan Lahan .....	42
2. Deskripsi Sosial Masyarakat .....	45
a. Kependudukan.....	45
B. Hasil dan Pembahasan.....	49
1. Hasil Penelitian .....	49
a. Tingkat Potensi Obyek Wisata Waduk Mulur .....	49
b. Analisis Arahan Pengembangan Obyek Wisata Waduk Mulur.....	59
2. Pembahasan .....	62
a. Potensi Obyek Wisata Waduk Mulur.....	62
b. Arahan Pengembangan Obyek Wisata Waduk Mulur .....	68

BAB V KESIMPULAN, IMPLIKASI DAN SARAN

A. Kesimpulan .....	80
B. Implikasi .....	80
C. Saran .....	81
DAFTAR PUSTAKA .....	82
LAMPIRAN .....	83



## DAFTAR TABEL

Tabel	Halaman
3.1 Waktu Penelitian .....	17
3.2 Data Sekunder .....	19
3.3 Kisi-kisi Observasi.....	20
3.4 Kisi-kisi Wawancara .....	21
3.5 Variabel Daya Tarik Obyek Wisata.....	26
3.6 Variabel Aksesibilitas Obyek Wisata .....	28
3.7 Variabel Sarana Pokok Obyek Wisata.....	29
3.8 Variabel Sarana Pelengkap Obyek Wisata .....	30
3.9 Pembagian Klasifikasi Potensi Obyek Wisata .....	32
4.1 Nama Desa dan Luas Wilayah .....	38
4.2 Tipe Curah Hujan.....	41
4.3 Data Curah Hujan Stasiun Bendosari.....	41
4.4 Penggunaan Lahan .....	42
4.5 Jumlah Penduduk.....	45
4.6 Kepadatan Penduduk.....	46
4.7 Variabel Daya Tarik Obyek Wisata .....	49
4.8 Variabel Aksesibilitas Obyek Wisata .....	52
4.9 Variabel Sarana Pokok Kegiatan Wisata .....	54
4.10 Variabel Sarana Pelengkap Kegiatan Wisata .....	56
4.11 Hasil Analisis SWOT Obyek Wisata Waduk Mulur .....	60
4.12 Arah Pengembangan Obyek Wisata Waduk Mulur .....	76

**DAFTAR GAMBAR**

Gambar	Halaman
2.1 Kerangka Berpikir .....	15
3.1 Implementasi Tema Kajian.....	34
3.2 Alur Prosedur Penelitian.....	36
4.1 Grafik Penduduk berdasarkan Jenis Kelamin .....	46
4.2 Budidaya Ikan Karamba di Waduk Mulur.....	51
4.3 Makam Kyai Sayyid.....	51
4.4 Wisata Perahu di Waduk Mulur.....	51
4.5 Panorama di Waduk Mulur .....	51
4.6 Kondisi Jalan Menuju Obyek Wisata Waduk Mulur.....	53
4.7 Kondisi Jalan di Area Waduk Mulur .....	53
4.8 Kondisi MCK di Waduk Mulur .....	55
4.9 Kondisi Warung Makan di Waduk Mulur .....	55
4.10 Lapangan Tenis di Waduk Mulur.....	57
4.11 Lapangan Panahan dan Sepak Bola di Waduk Mulur .....	57
4.12 Kondisi Tempat Parkir di Waduk Mulur .....	58
4.13 Kondisi Limbah Sampah di Area Waduk Mulur.....	64
4.14 Papan Larangan Pembuangan Sampah.....	65



## DAFTAR PETA

Peta	Halaman
1. Peta Administrasi Penelitian .....	39
2. Peta Penggunaan Lahan Wilayah Penelitian.....	44
3. Peta Kepadatan Penduduk Wilayah Penelitian .....	48
4. Peta Arah Pengembangan Obyek Wisata Waduk Mulur .....	79



**DAFTAR LAMPIRAN**

	Halaman
Lampiran 1. Instrumen Observasi .....	83
Lampiran 2. Instrumen Wawancara .....	89
Lampiran 3. Kisi-Kisi Observasi .....	94
Lampiran 4. Kisi-kisi Wawancara.....	96
Lampiran 5. Hasil Tabulasi Potensi Obyek Wisata .....	98
Lampiran 6. Perhitungan Potensi Obyek Wisata .....	101
Lampiran 7. Hasil Wawancara Pengunjung.....	103
Lampiran 8. Dokumen Perizinan Penelitian .....	109
Lampiran 9. Dokumentasi Penelitian .....	113

